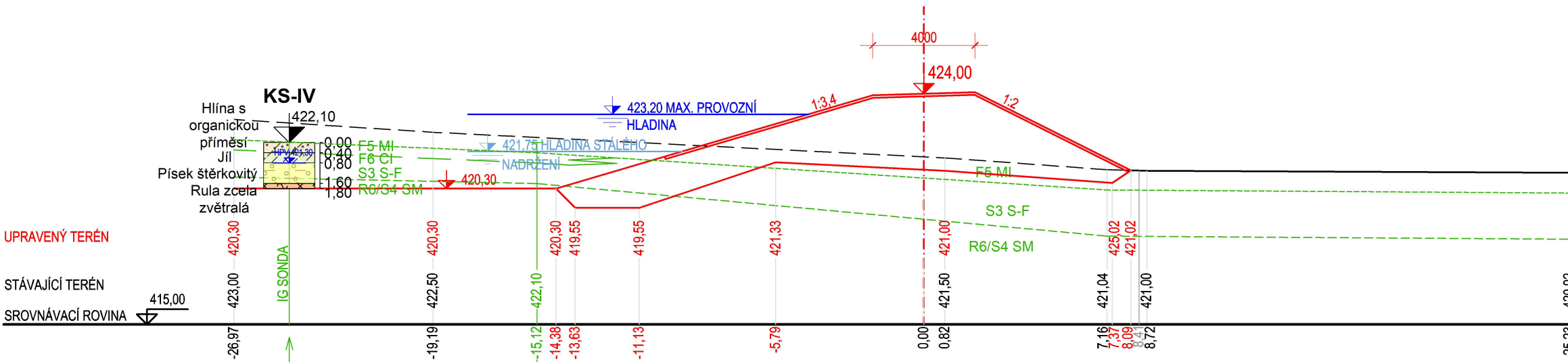


SO 01.1-PR: 5
km 0,046 78

KATASTR. ÚZEMÍ:
PARCELY:
DRUH POZEMKŮ:

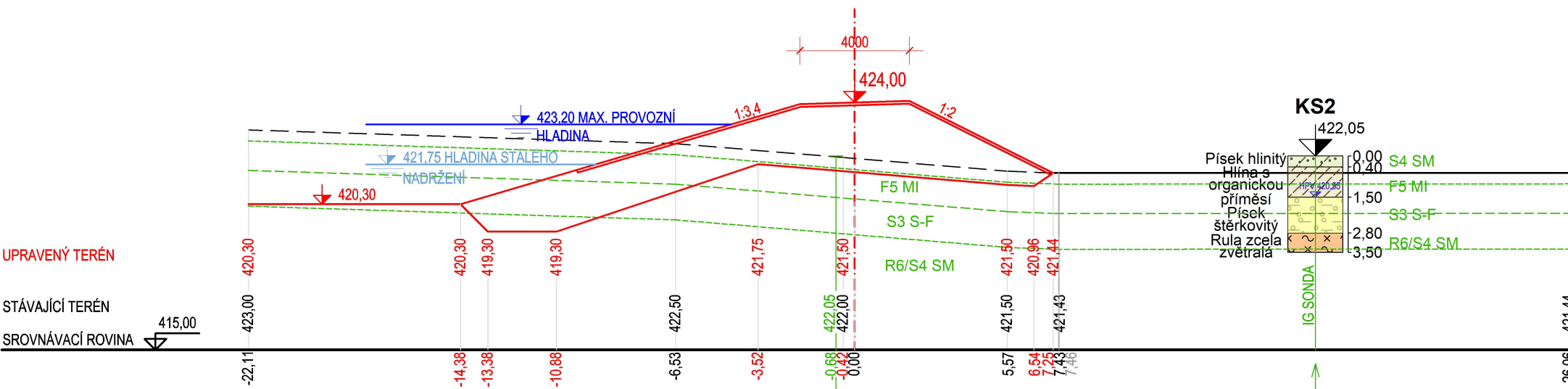
Luby	
1018	1013
TTP	orná půda



SO 01.1-PR: 6
km 0,057 25

KATASTR. ÚZEMÍ:
PARCELY:
DRUH POZEMKŮ:

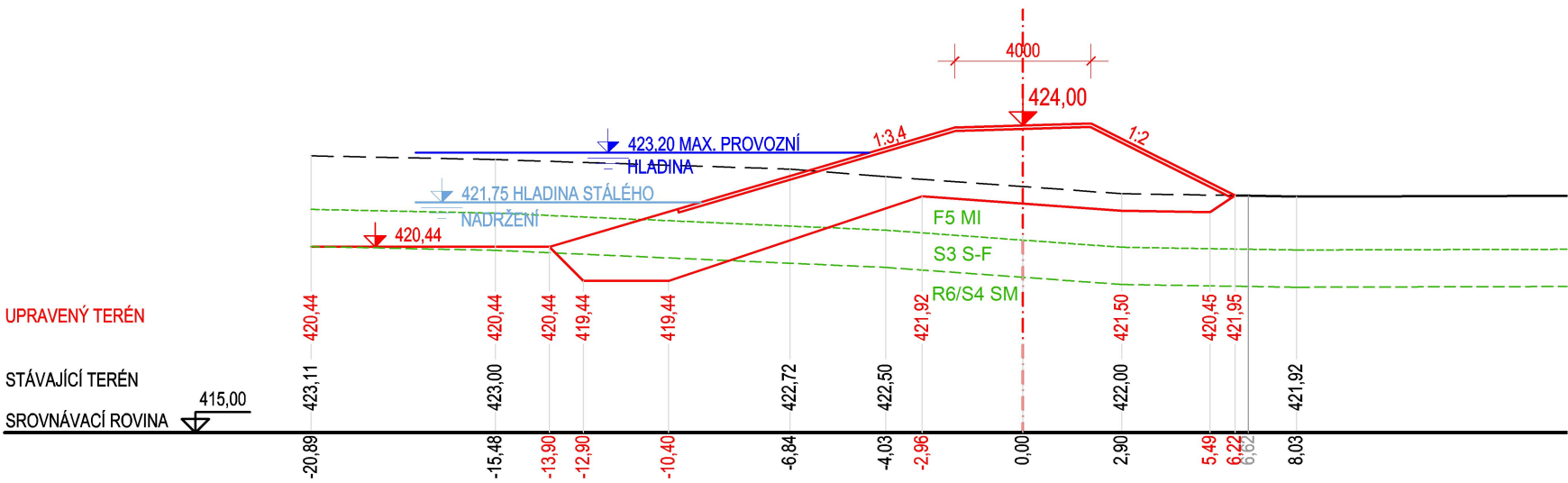
Luby	
1018	1013
TTP	orná půda



SO 01.1-PR: 7
km 0,066 45

KATASTR. ÚZEMÍ:
PARCELY:
DRUH POZEMKŮ:

Luby	
1018	1013
TTP	orná půda



Výškový systém Balt p.v.

Souřadný systém S-JTSK

OBJEDNATEL Městský úřad Klatovy Náměstí Míru 62 339 01 Klatovy		ZPRACOVATEL HYDROPRO Engineering s.r.o. Nám. Přemysla Otakara II. 36 370 01 České Budějovice			
PROJEKTANT Ing. F. Kysnar, Ph.D.	KRESLIL Ing. J. Bohůnek	VEDOUČÍ PROJEKTANT Ing. F. Kysnar, Ph.D.	SCHVÁLIL Ing. F. Kysnar, Ph.D.		
PROJEKT Retenční nádrž Výhořice - Luby SO 01.1 - Hlavní hráz				DATUM	07/2024
NÁZEV SO 01.1 - Příčné řezy - část 03				STUPEŇ	DVZ
				KÓD ZAKÁZKY	VÝHOŘICE
ČÍSLO VÝKRESU D.2.1.4.3				ČÍSLO ZAKÁZKY	21-009-0400
				FORMÁT	2x A4
MĚŘÍTKO 1:200/200				STRÁNKA	3 / 4